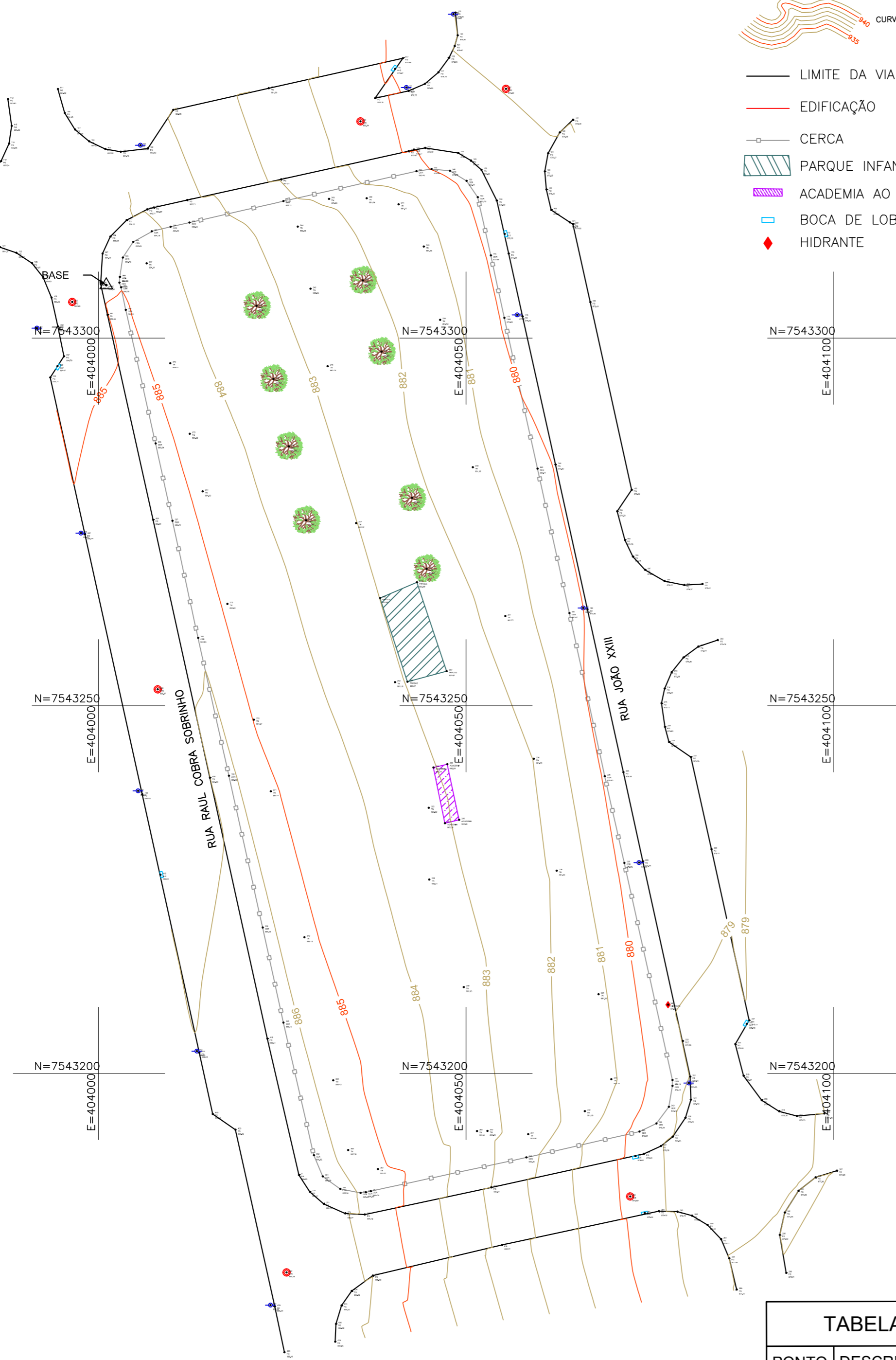
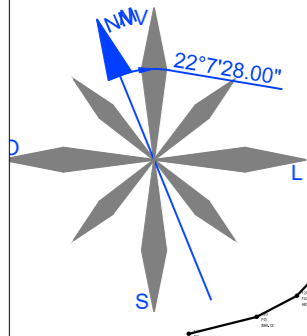


LEVANTAMENTO PLANIALTIMÉTRICO CADASTRAL
ESC 1:500



LEGENDA:

- CURVAS DE NIVEL
- LIMITE DA VIA
- EDIFICAÇÃO
- CERCA
- PARQUE INFANTIL
- ACADEMIA AO AR LIVRE
- BOCA DE LOBO
- HIDRANTE
- PVE
- POSTE
- ÁRVORE
- BASE

100
XXX
888.88
NUMERO
DESCRIÇÃO
COTA

NOTAS:

1. COTAS EM METRO, EXCETO ONDE INDICADO;
2. CURVAS DE NIVEL:
 - 2.1. CURVAS DE NIVEL INTERMEDIÁRIAS ESPAÇADAS DE 1,00 m;
 - 2.2. CURVAS DE NIVEL MESTRAS ESPAÇADAS DE 5,00 m.
3. INFORMAÇÕES DE GEORREFERENCIAMENTO:
 - 3.1. SISTEMA DE REFERÊNCIA: UNIVERSAL TRANSVERSA DE MERCATOR – UTM;
 - 3.2. ZONA UTM: ZONA 23 SUL;
 - 3.3. DATUM DE REFERÊNCIA HORIZONTAL: SIRGAS 2000;
 - 3.4. DATUM DE REFERÊNCIA VERTICAL: RASTREAMENTO GEODÉSICO;
 - 3.5. EQUIPAMENTO UTILIZADO: PAR DE ANTENAS GNSS DE DUPLA FREQUÊNCIA E RTK DA MARCA STONEX, MODELOS S800 E S800A.
4. AS COTAS APRESENTADAS REFEREM-SE A ELEVAÇÕES ORTOMÉTRICAS, CALCULADAS PELO MODELO MAPGEO 2015 (IBGE).
5. PONTO DE REFERÊNCIA:
 - 5.1. TIPO: MARCO DE PARAFUSO;
 - 5.2. COORDENADAS (ÉPOCA 2000.4):
 - 5.2.1. LATITUDE: 7.543.307,193 m;
 - 5.2.2. LONGITUDE: 404.001,070 m;
 - 5.2.3. ALTITUDE: 884,98 m.
 - 5.3. ÁREA TOTAL DE LEVANTAMENTO: 13.593,55 m²

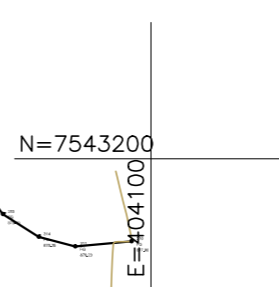
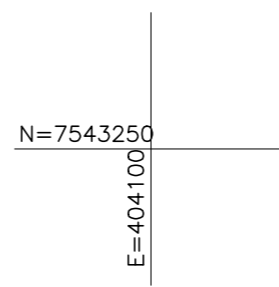
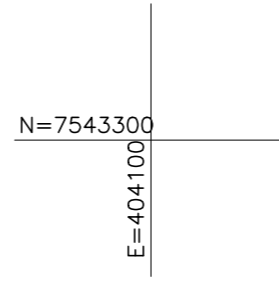


TABELA DE COORDENADAS				
PONTO	DESCRIÇÃO	ELEV.	NORTE	LESTE
01	BASE	884,98	7.543.307,193	404.001,070

REV. 01	08/03/22	DE ACORDO COM ALTERAÇÃO NO PROJETO	DAC
REV. 00	08/10/21	EMISSÃO INICIAL	DAC
REVISÃO:	DATA :	DESCRIÇÃO:	RESP.:



 Rua Miguel Vianna, n° 81, Sala 12 Bairro Morro Chic CEP: 37500-080 – Itajubá / MG Tel: (35) 3623-5720 www.dacengenharia.com.br	GERÊNCIA DE PROJETOS	PEDRO HENRIQUE JUSTINIANO	ENG° CIVIL
	COORDENAÇÃO DE PROJETOS	ALOISIO CAETANO FERREIRA	CREA: MG-97.132/D
	RESPONSÁVEL TÉCNICO	ENG° CIVIL FLÁVIA C. BARBOSA	CREA: MG-187.842/D
	PROJETO	JONAS GUERREIRO	ENG° CIVIL
DESENHO	JONAS GUERREIRO		

EMPREENDIMENTO		CONSTRUÇÃO DE QUADRAS DE STREETBALL	
ENDEREÇO	PARQUE ASTÚRIAS, BAIRRO SÃO JOAQUIM RUA JOÃO XXIII – POUSO ALEGRE, MG	DISCIPLINA	TOPOGRAFIA
ASSUNTO	LEVANTAMENTO PLANIALTIMÉTRICO CADASTRAL PLANTA BAIXA	FASE DO PROJETO	EXECUTIVO
		FOLHA N°	ÚNICA

DATA INICIAL	ESCALA	REVISÃO	ARQUIVO
08/03/2022	1:500	R01	DAC-PMPA-QPA-PE-TOP-ROO.DWG